



## TIPS PÅ TUR

Skapa dina turer med hjälp av kartan eller välj ett av våra tips!

**Norra slingan: Röd** Ca 10 km. Från Högbackabadet (14.1) till Viksjön Väst (14.2), mycket trevlig och badvänlig plats. En extra tur på den slingrande Romsån till 14.3 är en fin naturupplevelse på ca 6 km, t.o.r. Landstigning är något besvärlig.

**Norra slingan: Blå** Ca 11 km. Från Bodnäset (14.5) till Viksjön Väst (14.2), fin rastplats. Tillbakafärd förbi Viksjö (14.4). Landstiq gärna och ta en promenad upp till byn!

### SYMBOLER / SYMBOLS

- Sandbotten/Sand bottom   
 Grusbotten/Gravel bottom   
 Stenbotten/Stone bottom  
 Bergangöring/Rock landing   
 Låg brygga/Low jetty  
 Iläggingsplats/Launching place   
 20 Meter till bilväg/Meter to road  
 50 Meter till parkering/Meter to parking   
 2 Att angöra samtidigt/To land at the same time  
 6 Antal kanoter på land/Number of canos on shore  
 Toalett/Toilet   
 Eldstad/Fireplace   
 Vindskydd/Wind shelter   
 Raststuga/Trip hut  
 Rasttak/Rest roof   
 Tältning möjlig/Camping possible   
 Badvänligt/Bathing possible

### KOORDINATINFORMATION: GPS-koordinater: WGS84 decimal (lat, lon).

#### 14.1 Högbackabadet 61.012044 16.977369




##### FACILITETER



#### 14.2 Viksjön Väst 60.990552 16.940564



##### FACILITETER



#### 14.3 Romsån 61.003614 16.912433



##### FACILITETER



**Iläggingsplatsen är svårtillgänglig.**






**14.4 Viksjö** 60.97368 16.912647



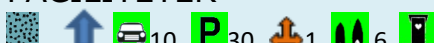
**FACILITETER**



**14.5 Bodnäset** 60.96134 16.932034



**FACILITETER**



**14.6 Storsjön N** 60.961 16.92843



**FACILITETER**



**Högbacka Camping**

vid Högbackabadet, 14.1



[www.norrsundet-trakten.se](http://www.norrsundet-trakten.se)

[nunne.nota@telia.com](mailto:nunne.nota@telia.com)

070 314 41 74